

## Lotissement "Les Hauts de Ti Lann"

Lot 6

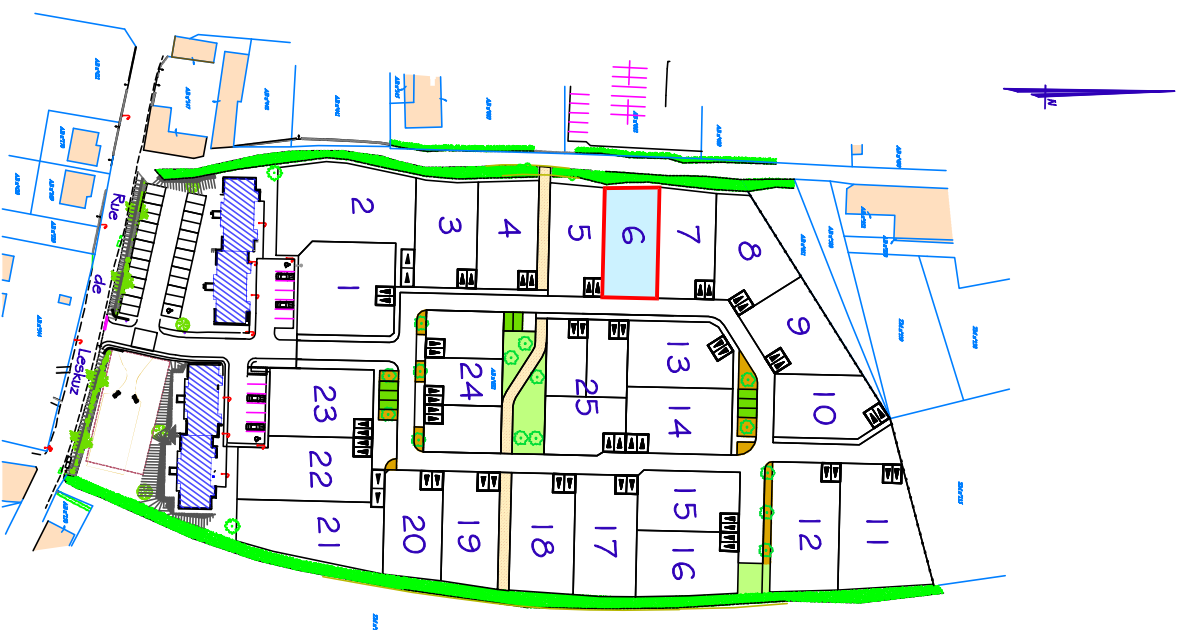
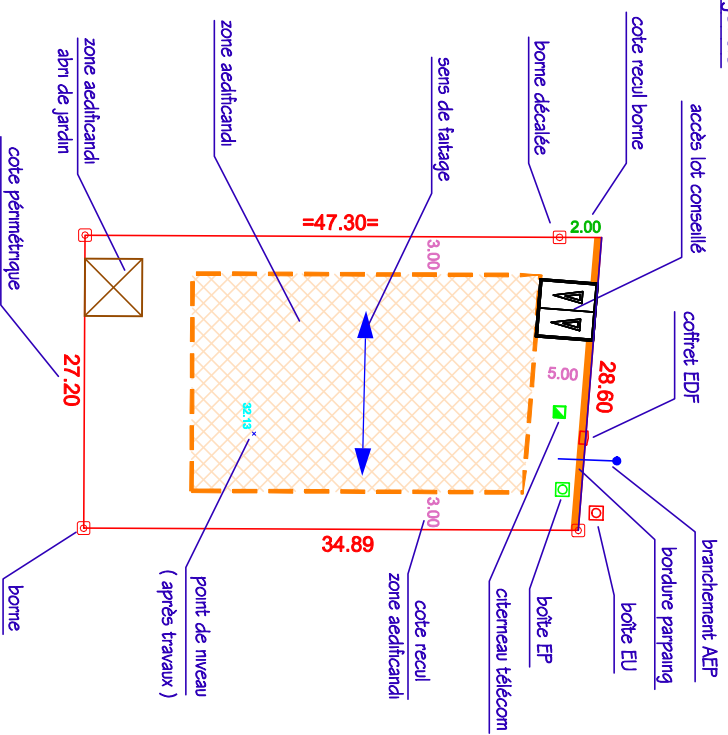
- Lot 6
- Référence Cadastre : AB n° 714
  - Superficie : 423 m²
  - Superficie de Plancher Maximale : 200 m²
- Permis d'aménager n° PA 029 172 19 00001 délivré le 20 mai 2020 -

## Plan de Situation - sans échelle



## Situation dans le lotissement - échelle 1 / 2000

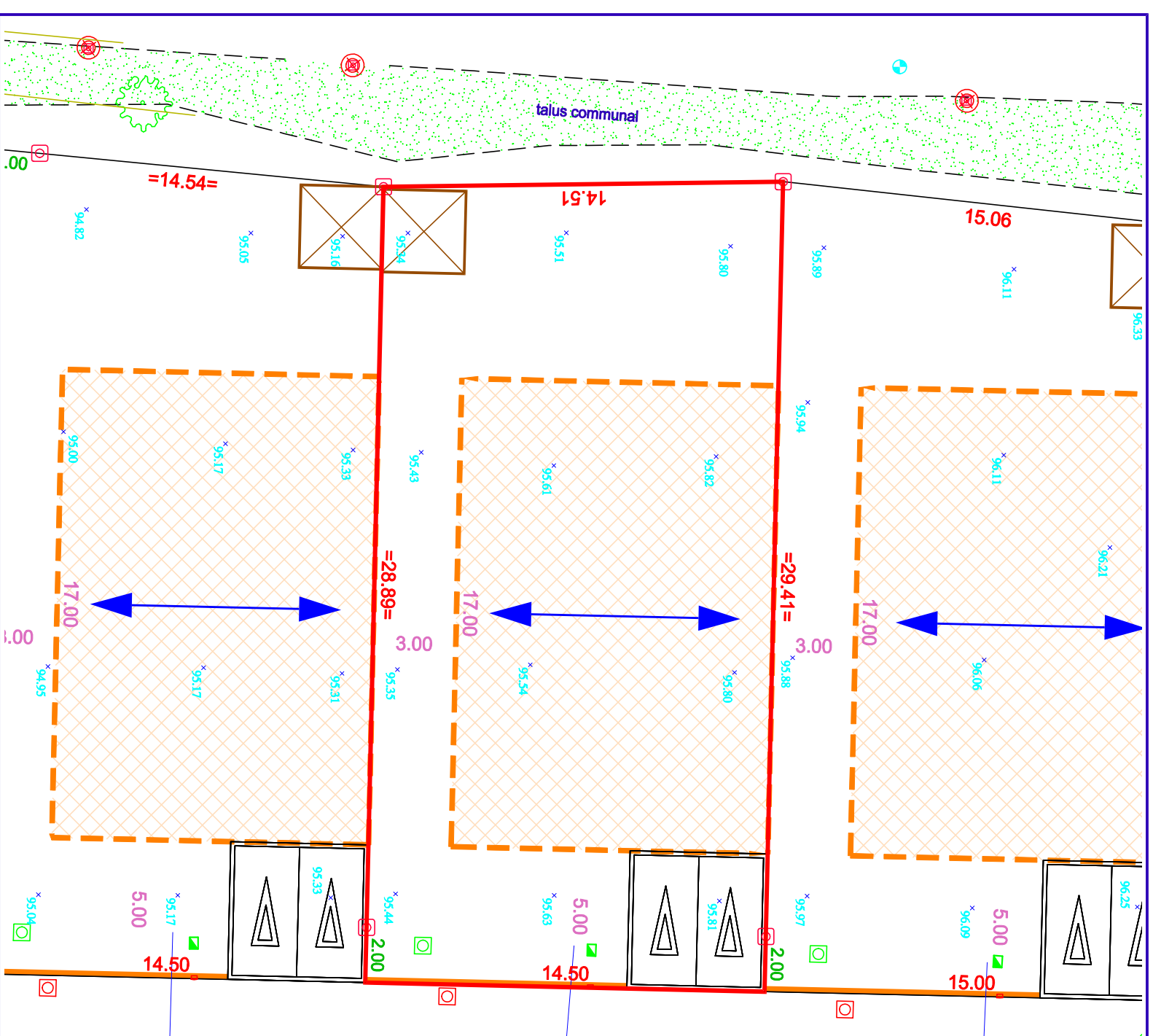
### Légende



AGENCE DE QUIMPER  
F. ROCHETTE - O. QUERE  
2, allée Emile Le Page - 29000 QUIMPER  
Tél. 02 98 10 29 60  
quimper@cit-geo.fr

AGENCE DE PONT-L'ABBÉ  
T. BOLZER  
4, rue Marie Curie - 29 1 20 PONT-L'ABBÉ  
Tél. 02 98 87 02 88  
pontlabbe@cit-geo.fr

# Plan de Bornage Lot 6



- Echelle : 1/200 -

N.B : nivellement rattaché au système N.G.F. (+/- 5cm)  
N.B : l'adaptation de la construction au terrain sera étudiée par le constructeur en tenant compte des différents niveaux après travaux VRD