Cornouaille Ingénierie et Topographie
SELARL de Géomètres-Experts
AGENCE DE QUIMPER

OPAC DE QUIMPER-CORNOUAILLE

Réf. : 22.537

- mars 2020 -

Plan de Bornage
Lot 13

Ville de QUIMPER
Lieu-dit : Kervalguen
20, rue Juliette Drouet

Lot 13

- Référence Cadastrale : CY n°881
- Superficie : 452 m²
- Superficie de Plancher Maximale : 159 m²

- Permis d'Aménager n° PA 029 232 16 00010 en date du 23/01/2018 -
- Permis d'Aménager n° PA 029 232 16 00010 M02 en date du 24/01/2020 -

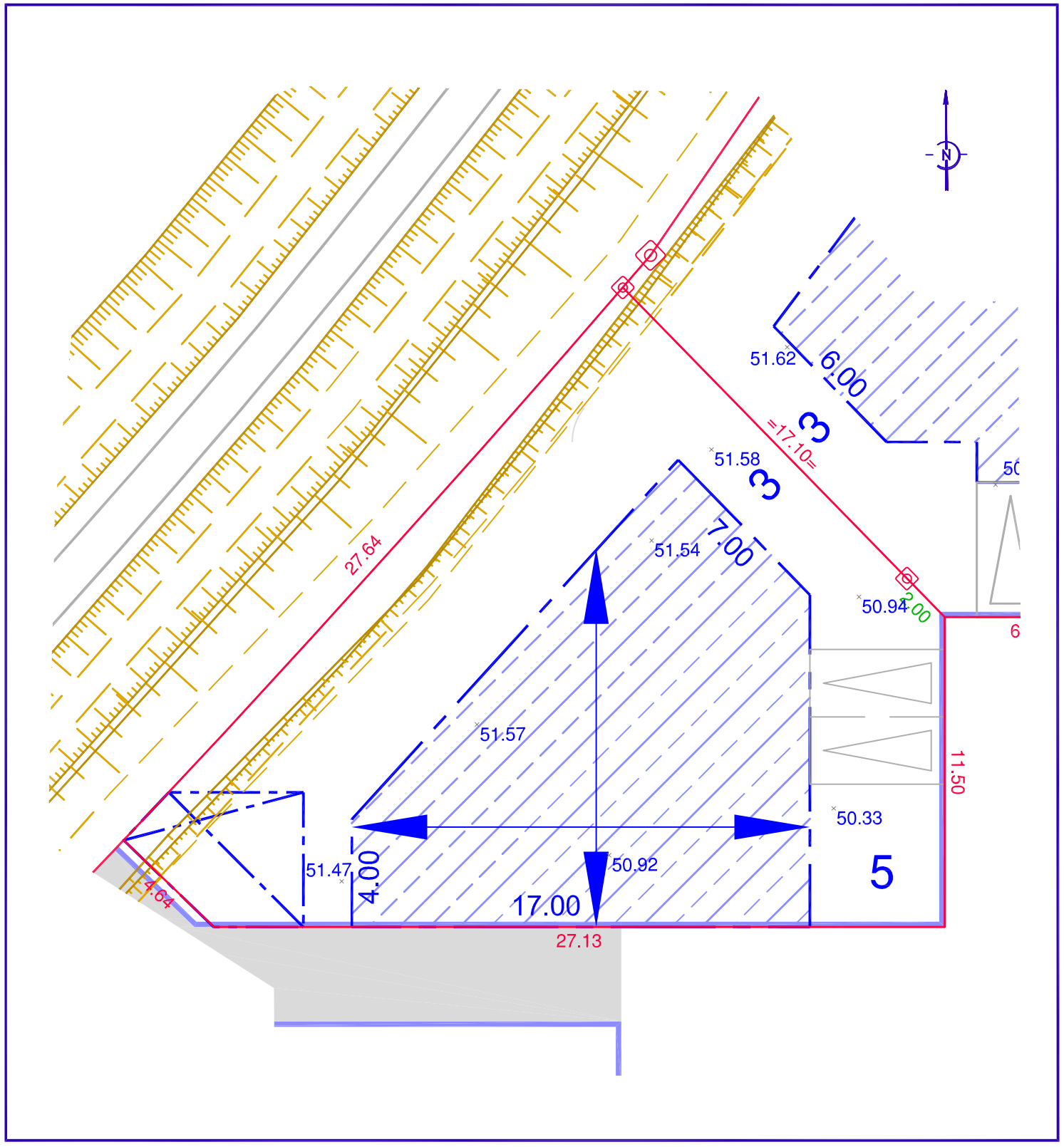

- Echelle : 1/200 -

Plan de Situation

Situation

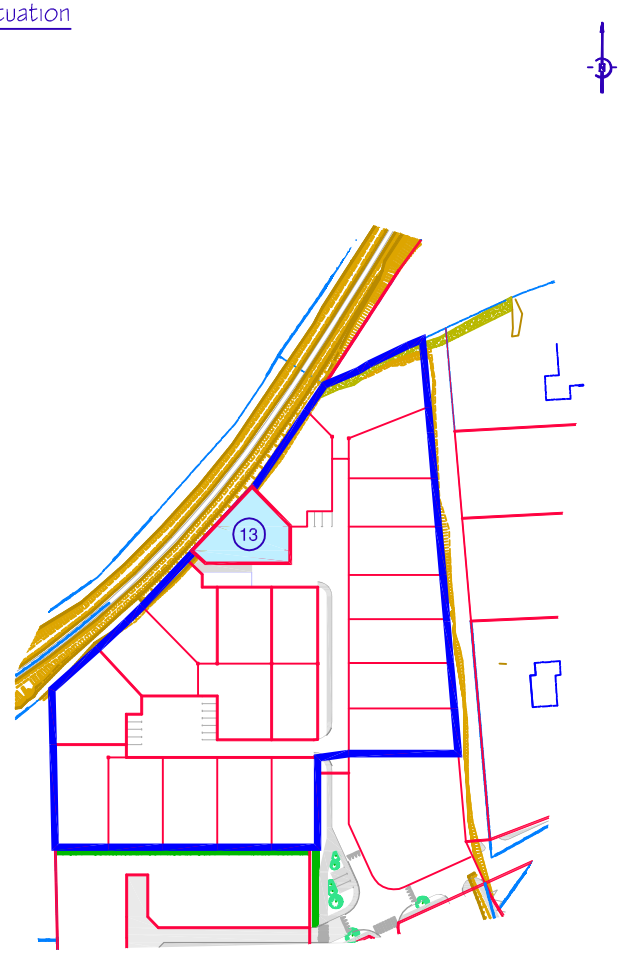

Légende

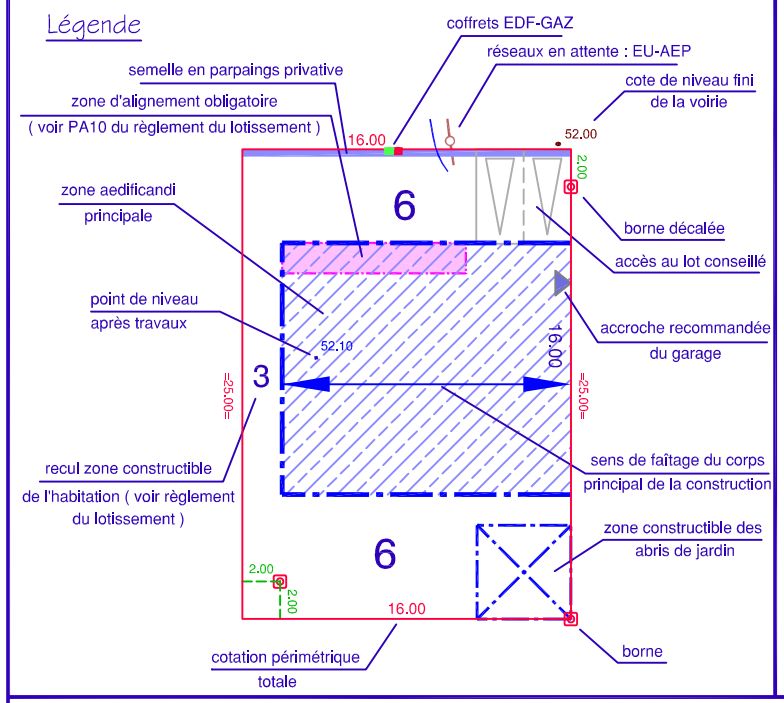

AGENCE DE QUIMPER
F. ROCHETTE
2, allée Emile Le Page - 29000 QUIMPER
Tél. 02 98 10 29 60
E-mail : quimper@cit-geo.fr

AGENCE DE PONT-L'ABBE
O. QUERE
4, rue Marie Curie - 29120 PONT-L'ABBE
Tél. 02 98 87 02 88
E-mail : pontlabbe@cit-geo.fr

N.B : le nivellement est rattaché au système NGF-IGN69 (précision : +/- 0.05 m)
l' adaptation de la construction au terrain devra tenir compte des travaux de viabilisation.
les cotations et superficies indiquées ne seront définitives qu'après bornage du lot.